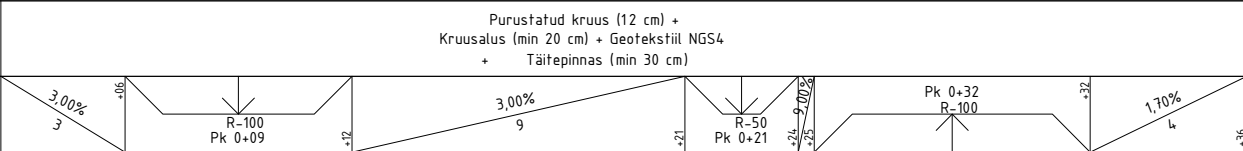

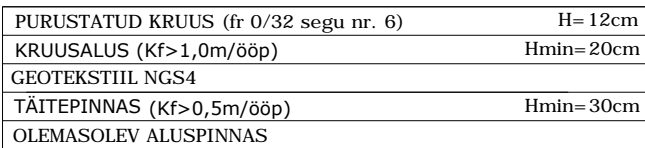


Projekt. andmed	Niiskuspaikkonna tüüp											
	Ristprofiili tüüp	vasakul										
		paremal										
	Kalle, %, vertikaalkõver, m											
Olemasolevad andmed	Tee telje kõrgusmärk, m		<div><div>61,68</div><div>61,60</div><div>61,72</div><div>61,87</div><div>62,16</div><div>62,46</div><div>62,57</div><div>62,58</div></div>									
	Maapinna kõrgusmärk, m		<div><div>61,74</div><div>61,87</div><div>61,93</div><div>62,10</div><div>62,22</div><div>62,29</div><div>62,29</div><div>62,29</div></div>									
	Vahekaugus, m		<div><div>5</div><div>5</div><div>5</div><div>5</div><div>5</div><div>5</div><div>5</div><div>1</div></div>									
			0+00		0+10		0+20		0+30		0+36	
Piket Sirged ja kõverad plaanil Kilomeetrid			13,04		N - 171°09'14"		14,58		N - 175°42'12"			
					R - 30,00				R - 50,00			
					K - 4,63				K - 3,75			



Teelahendused OÜ		REK Projekt OÜ						
		Võru maakond, Võru vald, Rõssa küla, riigitee 18101 Ilumetsa-Rõssa						
		Mahasõidukoht Kõrgemäe tee, km 7,183						
MTR ELK000135, EEP004085, EPE001377								
PROJ		ALLKIRI	KUUPÄEV	JOONISE NIMETUS				
J. Jermolovits		/allkirjastatud digitaalselt/	03.11.2025	Mahasõidu piki- ja tüüpristlõiked				
KONTR		ALLKIRI	KUUPÄEV	PROJ NR	JOONISE NR	PROJ ETAPP	MÕÖT	REV
A. Afanasjev		/allkirjastatud digitaalselt/	03.11.2025	25-09-01	2.4	Põhiprojekt	1:200, 1:20 1:50	0